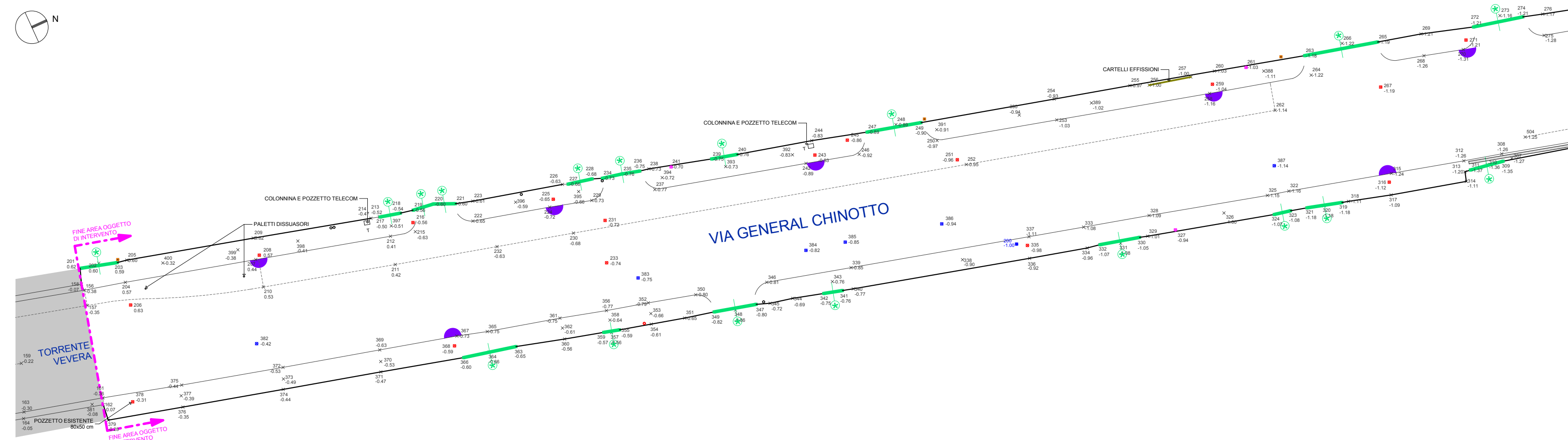
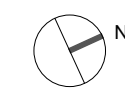
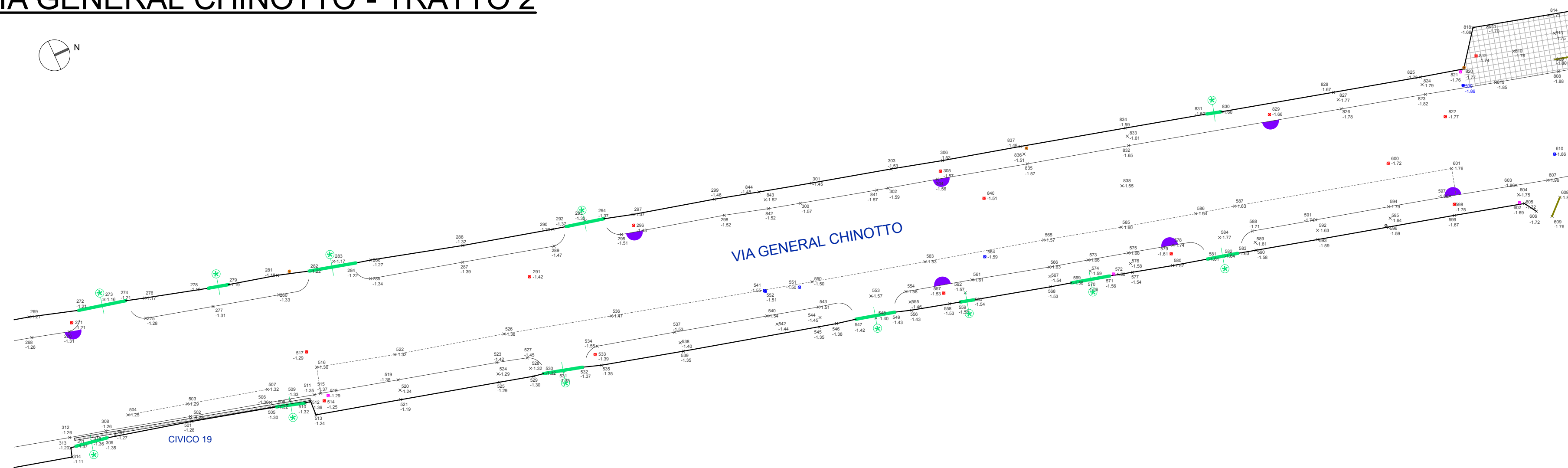
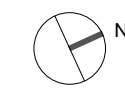


VIA GENERAL CHINOTTO - TRATTO 1



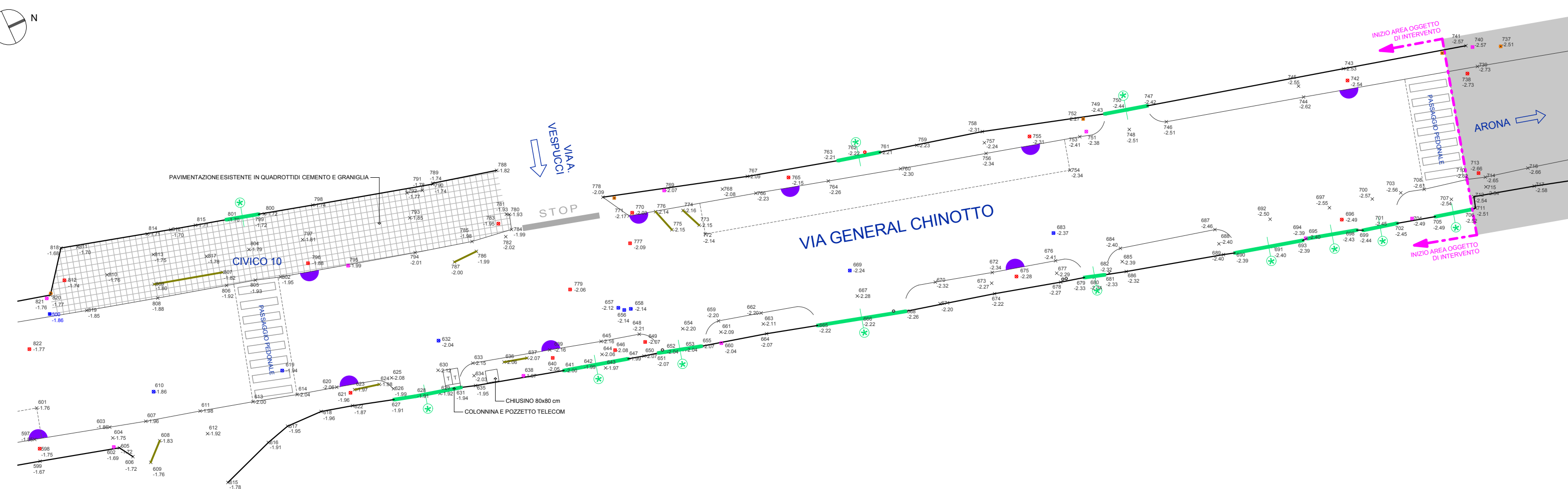
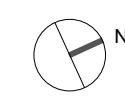
PLANIMETRIA GENERALE - scala 1:250

VIA GENERAL CHINOTTO - TRATTO 2

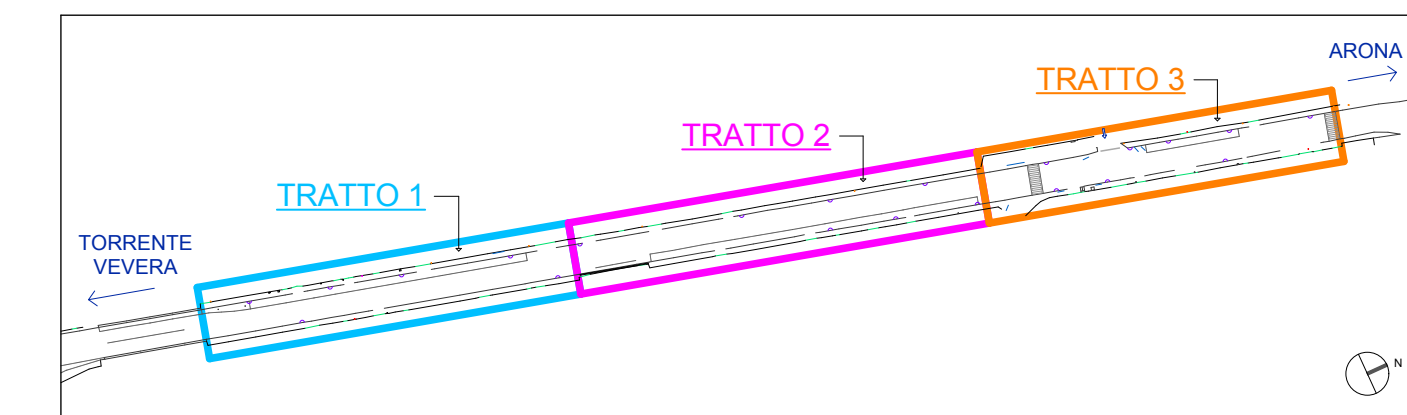


PLANIMETRIA GENERALE - scala 1:250

VIA GENERAL CHINOTTO - TRATTO 3



PLANIMETRIA GENERALE - scala 1:250



KEYPLAN - scala 1:2000

- AREA DI INTERVENTO
- AREA NON OGGETTO DI INTERVENTO
- STAZIONE STRUMENTALE
- PUNTO BATTUTO
- QUOTA PUNTO BATTUTO
- SARACINESCA ACQUEDOTTO
- POZZETTO
- CARTELLO STRADALE
- PALO LUCE ENEL
- BARRIERE
- CORDOLI
- MURETTI DI RECINZIONE
- LINEA BIANCA
- ACCESSI PEDONALICARRAI
- BOCCA DI LUPO ESISTENTE
- ATTACCHI ESISTENTI METANO

iArch

Architettura &
Ingegneria
Studio Associato

Arch. M. Cerutti
Ing. P. Garnaschelli

C.so Liberazione, 20
28041 Arona (NO)
Tel/Fax 0322-45667

Email: iarch@iarchweb.it
www.iarchweb.it

COMMITTENTE:

COMUNE DI ARONA (NO)

OGGETTO:

MARCIAPIEDI - MANUTENZIONE
STRAORDINARIA (CHINOTTO -
MONTRIGASCO VERSO CIMITERO CON
ROTATORIA IN PIAZZA GNEMMI)

FASE:

**PROGETTO
DEFINITIVO - ESECUTIVO**

PROGETTO:

ARCH. MAURIZIO CERUTTI
ING. PAOLO GARNASCHELLI

COLLABORATORI:

ARCH. BARBARA PIEMONTESE

TAV.

201 **E.U.01**

VIA GENERAL CHINOTTO

ESISTENTE
PLANIMETRIA GENERALE

SCALA:
1:250

DATA:
DICEMBRE 2016

PROPRIETA' RISERVATA - FOTATA CON RIPRODUZIONE NON AUTORIZZATA
CON DIRITTI DI ESCLUSIVA IG. G. ALLART. 20% E 90% DEL C.C.