








LEGENDA DEI SIMBOLI

-  PERIMETRO PIANO PARTICOLAREGGIATO
-  EDIFICI PRIVATI
-  AREE PRIVATE
-  EDIFICI PUBBLICI
-  AREE PUBBLICHE (acquisizione da parte del Comune di Arona della strada interna via Martiri della Libertà)
-  AREE VERDI
-  PERCORSI VEICOLARI E PEDONALI (mantenimento della viabilità ad un solo senso di marcia)

	SUPERFICIE COPERTA (mq)	SUPERFICIE LIBERA (mq)	SUPERFICIE TOTALE (mq)
AREE PUBBLICHE	919	3840	4759
AREE PRIVATE	717	571	1288
TOTALE	1636	4411	6047

COMUNE DI ARONA
PROVINCIA DI NOVARA

OGGETTO
PROGETTO PIANO PARTICOLAREGGIATO
AMBITO Br3 - UNITA' DI INTERVENTO 3-5
ai sensi degli artt. 38 39 della L.R. n. 56/77 e s.m.i.

COMMITTENTE
COMUNE DI ARONA

TAVOLA	DENOMINAZIONE	SCALA
6	STATO DI PROGETTO USI DEI SUOLI E PERCORSI	1:500

AGGIORNAMENTI E INTEGRAZIONI		
NUMERO	NOTE	DATA
DATA	NOME FILE	
MAGGIO 2009		

PROGETTISTA
Ing. Fabio CANCIAN

CANCIAN & SAVOIA
ARCHITETTI E INGEGNERI ASSOCIATI

TELEFONO E FAX 0322 248048 CODICE FISCALE E PARTITA I.V.A. 01890090036 CORSO CAVOUR, 1 ARONA (NO)

