

DI
RO

COMUNE DI OLEGGIO CASTELLO

COMUNE
DI

OLEGGIO

CASTELLO

COMUNE
DI

OLEGGIO

CASTELLO

COMUNE

COMUNE
DI

DORMELLETO

DI

DORMELLETO

LAGO
MACCIARE

APPRODO
CANTIERE

LEGENDA

- Depositi antropici
- Primo complesso - Limi, limi sabbiosi, sabbie fini
Permeabilità da medio bassa a molto bassa (10^{-10} cm/s)
- Secondo complesso - Sabbie e limo con ciottoli e ghiaia
Permeabilità da media a bassa (10^{-10} cm/s)
- Terzo complesso - Sabbie, sabbie limose, sabbie e ghiaie
Permeabilità da media alta a medio bassa (10^{-10} cm/s)
- Quarto complesso - Argille e limi organici, torbe
Permeabilità molto bassa (10^{-10} cm/s)
- Quinto complesso - Substrato roccioso
Permeabilità da nulla a bassa per fratturazione
- Aree esondabili dei corsi d'acqua
- Zona palustre
- Inghottito casico
- Sorgente di captazione comunale
- Sorgente
- Pozzo di captazione comunale
- Zona di tutela assoluta (ZTA) fonti idropotabili
- Zona di rispetto ristretta (ZRR) fonti idropotabili
- Zona di rispetto allargata (ZRA) fonti idropotabili
- Area sottoposta a vincolo idrogeologico
- Soggiacenza ricavata da indagini geognostiche

LINEE DI MASSIMA OSCILLAZIONE LACUSTRE PER DIFFERENTI TEMPI DI RITORNO


- 197,5 m s.l.m. - Tr. 50 - 100 anni
- 196,5 m s.l.m. - Tr. 6 - 10 anni
- 195,5 m s.l.m. - Tr. 2 - 3 anni

LIVELLO MASSIMO DI ESCURSIONE LACUSTRE REGISTRATO ALLIDROMETRO DI PALLANZA


- 197,94 m s.l.m. - 16.10.2000

RAPPRESENTAZIONE DELLIDROGRAFIA SUPERFICIALE

- Corsi d'acqua leciti nell'elenco delle Acque Pubbliche della Provincia di Novara
- Corsi d'acqua catastalmente individuati con doppia linea continua e soggetti a disposti dell'art. 96 del R.D. 523/904
- Corsi d'acqua catastalmente individuati con linea tratteggiata o individuati sulla base cartografica fotografometrica
- Corsi d'acqua catastalmente individuati con linea tratteggiata o individuati sulla base cartografica fotografometrica - Tratti intubati



COMUNE DI ARONA



PROVINCIA DI NOVARA

REGIONE PIEMONTE

Legge Regionale 5 dicembre 1977, n° 56
"TUTELA ED USO DEL SUOLO"


Circolare del Presidente della Giunta Regionale - n° 7/LAP
"L.R. 5 DICEMBRE 1977, n° 56 E SUCCESSIVE MODIFICHE ED INTEGRAZIONI - SPECIFICHE TECNICHE PER L'ELABORAZIONE DEGLI STUDI GEOLOGICI A SUPPORTO DEGLI STRUMENTI URBANISTICI"

P.R.G. 2009

▫ **PROGETTO DEFINITIVO** ▫

CARTA GEOIDROLOGICA	TAV 4B
----------------------------	--------

Codice lavoro	File	Scala	Data
01.09	Geoidrologica.cdr	1:5.000	Gennaio 2010


Studio Associato di Geologia Tecnica e Ambientale dr. geol. Fulvio Epifani dr. geol. Marco Marini
 Dr. Fulvio Epifani
 Dr. Marco Marini

Via Paleocapa, 19 - 28041 Arona (NO)
 Tel. 347.2230473 - e-mail: epifani.marini_geologi@virgilio.it
 Partita IVA 01944560034

Revisione	Oggetto	Data	Controllato
1	Revisione a seguito controdeduzioni Regione	Giugno 2013	
2			
3			