


LEGENDA

- Substrato roccioso
 $\phi = 30^\circ - 33^\circ$ $c = 2-5 \text{ t/m}^2$ $\gamma = 2,4 \text{ t/m}^3$
- Sabbie e limo con ciottoli e ghiaia
 $\phi = 28^\circ - 30^\circ$ $c = 0 \text{ t/m}^2$ $\gamma = 1,9 \text{ t/m}^3$
- Sabbie, sabbie limose, sabbie e ghiaie
 $\phi = 28^\circ - 33^\circ$ $c = 0 \text{ t/m}^2$ $\gamma = 1,9 \text{ t/m}^3$
- Limi, limi sabbiosi, sabbie fini
 $\phi = 25^\circ - 28^\circ$ $c = 0 \text{ t/m}^2$ $\gamma = 1,8 \text{ t/m}^3$
- Limi, limi argillosi, limi sabbiosi
 $\phi = 22^\circ - 24^\circ$ $c = 0 \text{ t/m}^2$ $\gamma = 1,7 \text{ t/m}^3$
- Torbe
 $\phi = 18^\circ - 20^\circ$ $c = 0 \text{ t/m}^2$ $\gamma = 1,6 \text{ t/m}^3$
- Depositi di attivita antropiche


Colonne stratigrafiche

- Trovanti
- Materiale di riporto
- Ciottoli
- Ghiaia
- Sabbia
- Limo
- Argilla
- Substrato roccioso


- Ubicazione indagini geognostiche
- Ubicazione indagini geofisica



COMUNE DI ARONA



PROVINCIA DI NOVARA



REGIONE PIEMONTE

Legge Regionale 5 dicembre 1977, n° 56
 "TUTELA ED USO DEL SUOLO"

Circolare del Presidente della Giunta Regionale - n° 7/LAP
 "L.R. 5 DICEMBRE 1977, n° 56 e SUCCESSIVE MODIFICHE ED INTEGRAZIONI - SPECIFICHE TECNICHE PER L'ELABORAZIONE DEGLI STUDI GEOLOGICI A SUPPORTO DEGLI STRUMENTI URBANISTICI"


P.R.G. 2009

- PROGETTO DEFINITIVO -

CARTA LITOTECNICA

TAV 5B

Codice lavoro	File	Scala	Data
01.09	Litotecnica.cdr	1:5.000	Gennaio 2010



Studio Associato di Geologia Tecnica e Ambientale
 Di Fulvio Epifani
 Di Marco Marini

dr. geol. Fulvio Epifani dr. geol. Marco Marini

Via Paleocopa, 19 - 28041 Arona (NO)
 Tel. 0322/2239473 - e-mail: epifani.marini_geologi@virgilio.it
 Partita IVA 01944560034

Revisione	Oggetto	Data	Controllato
1	Revisione a seguito controdeduzioni Regione	Giugno 2013	
2			
3			