



COMUNE DI ARONA



PROVINCIA DI NOVARA



REGIONE PIEMONTE

Legge Regionale 5 dicembre 1977, n° 56

"TUTELA ED USO DEL SUOLO"

Circolare del Presidente della Giunta Regionale - n° 7/LAP

"L.R. 5 DICEMBRE 1977, N° 56 E SUCCESSIVE MODIFICHE ED INTEGRAZIONI - SPECIFICHE TECNICHE PER L'ELABORAZIONE DEGLI STUDI GEOLOGICI A SUPPORTO DEGLI STRUMENTI URBANISTICI"

P.R.G. 2009

▫ **PROGETTO DEFINITIVO** ▫

QUADERNO DELLE OPERE TIPO

ALL 5

Codice lavoro

01.09

File

Opere.cdr

Scala

-

Data

Gennaio 2010



**Studio Associato
di Geologia Tecnica e Ambientale**

Dr. Fulvio Epifani
Dr. Marco Marini

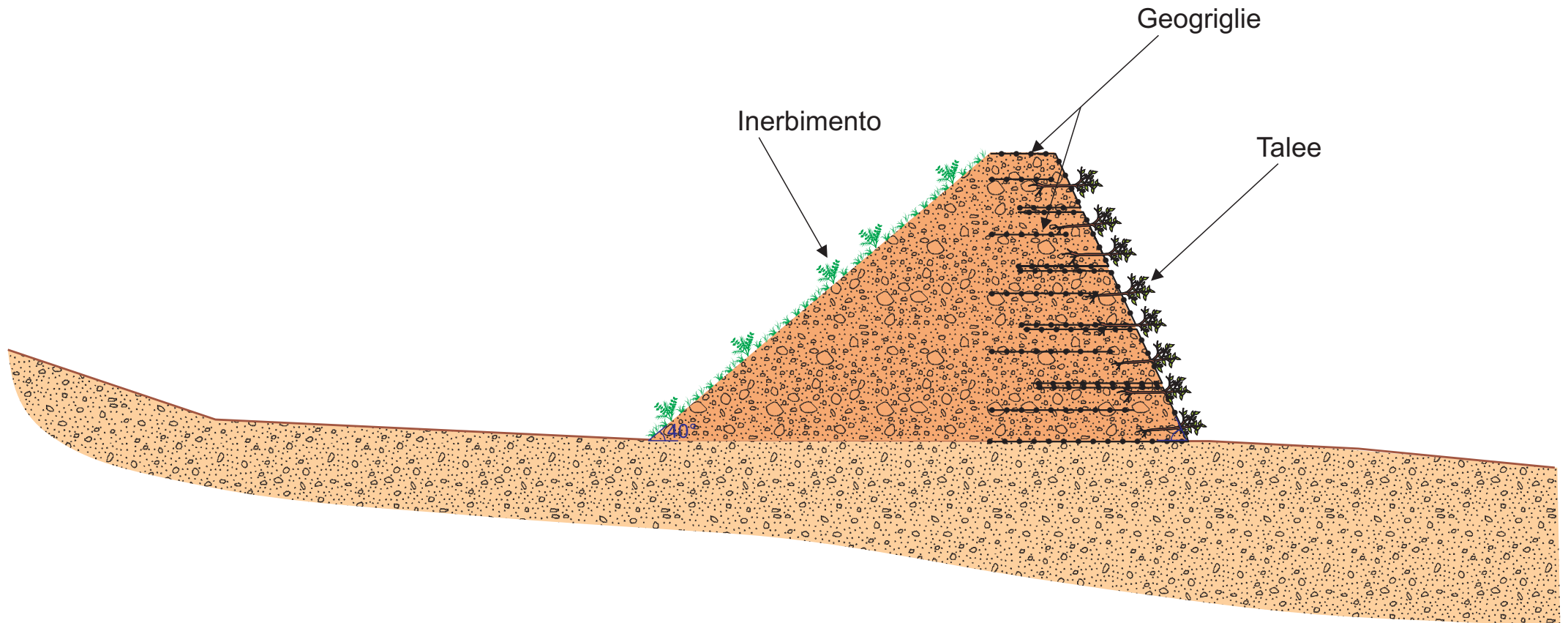
dr. geol. Fulvio Epifani

dr. geol. Marco Marini

Via Paleocapa, 19 - 28041 Arona (NO)
Tel. 347.2230473 - e-mail: epifani.marini_geologi@virgilio.it
Partita IVA 01944560034

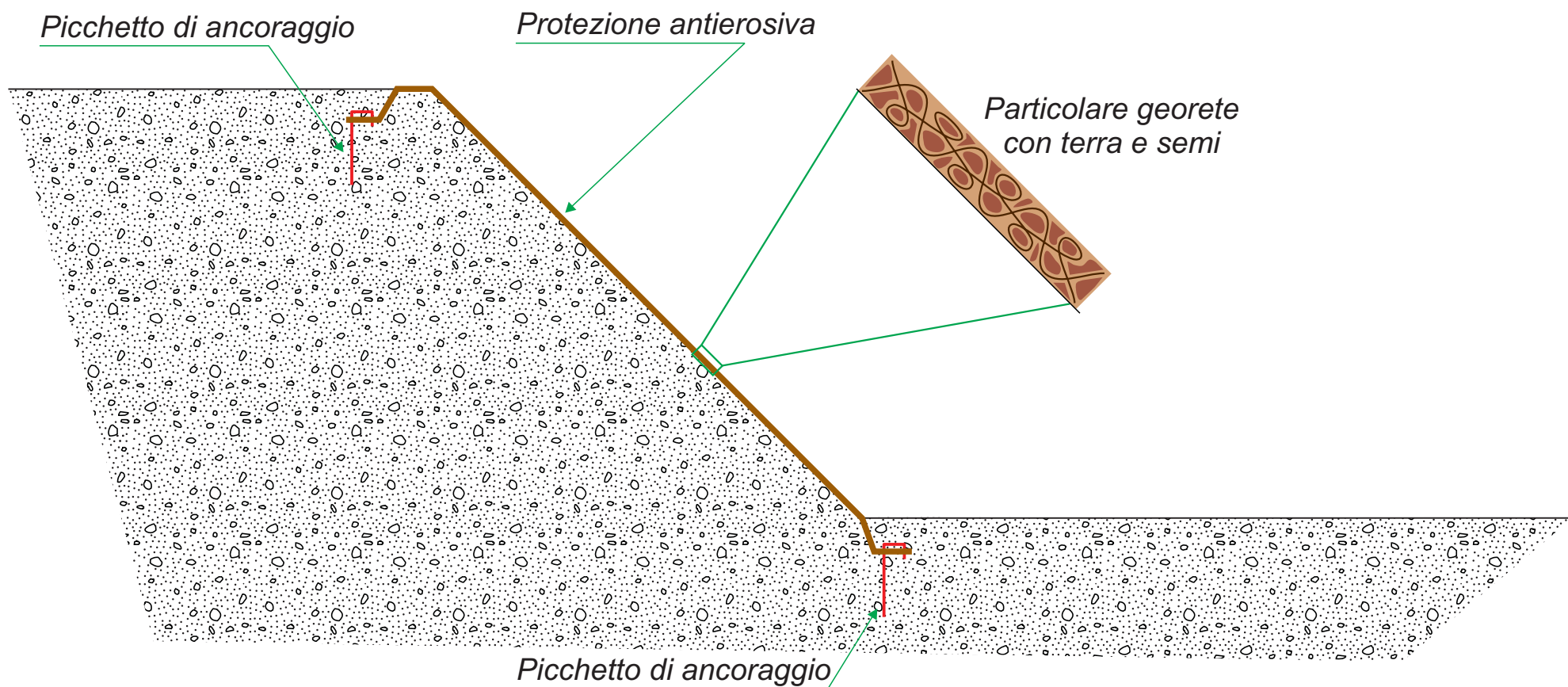
Revisione	Oggetto	Data	Controllato
1			
2			
3			

VALLO PARAMASSI CON PARAMENTO DI VALLE IN TERRA ARMATA

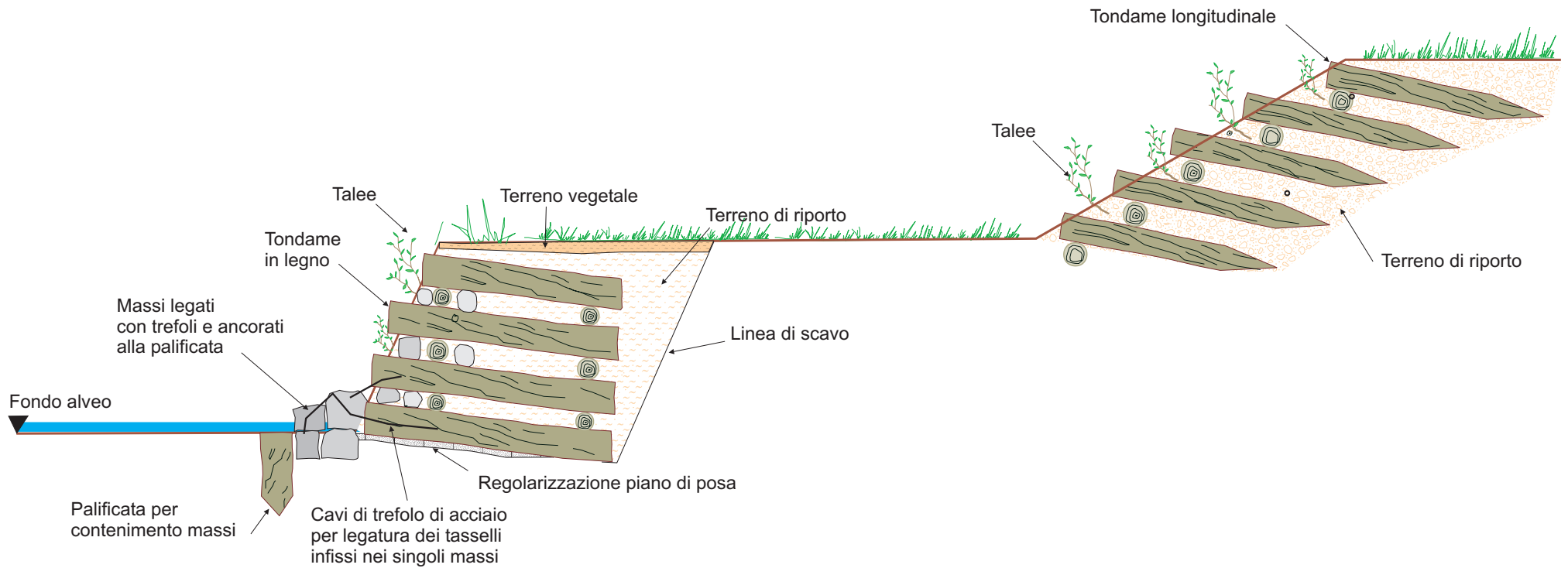


Scala 1:50

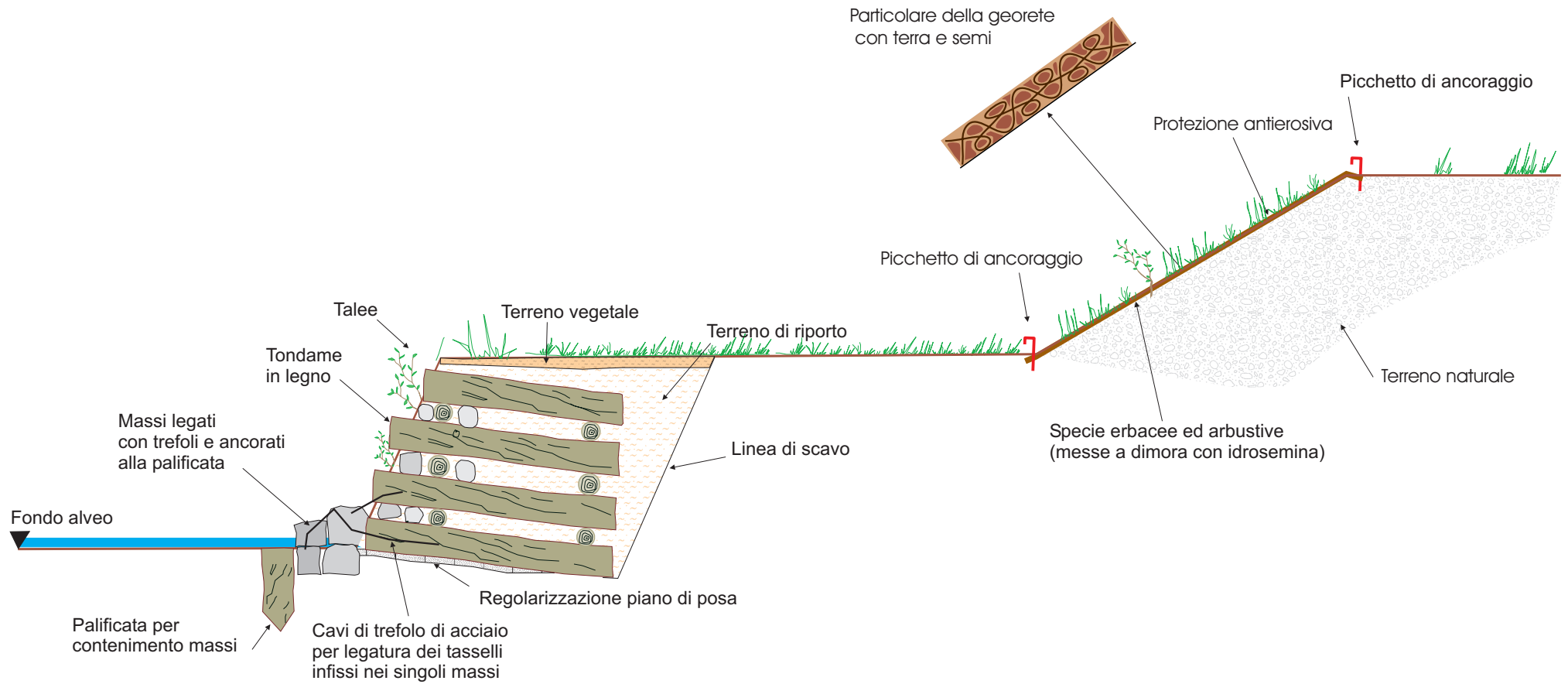
PARTICOLARE DELLA PROTEZIONE ANTIEROSIVA DELLA CASSA DI ESPANSIONE



DIFESA SPONDALE IN LEGNAME E MASSI

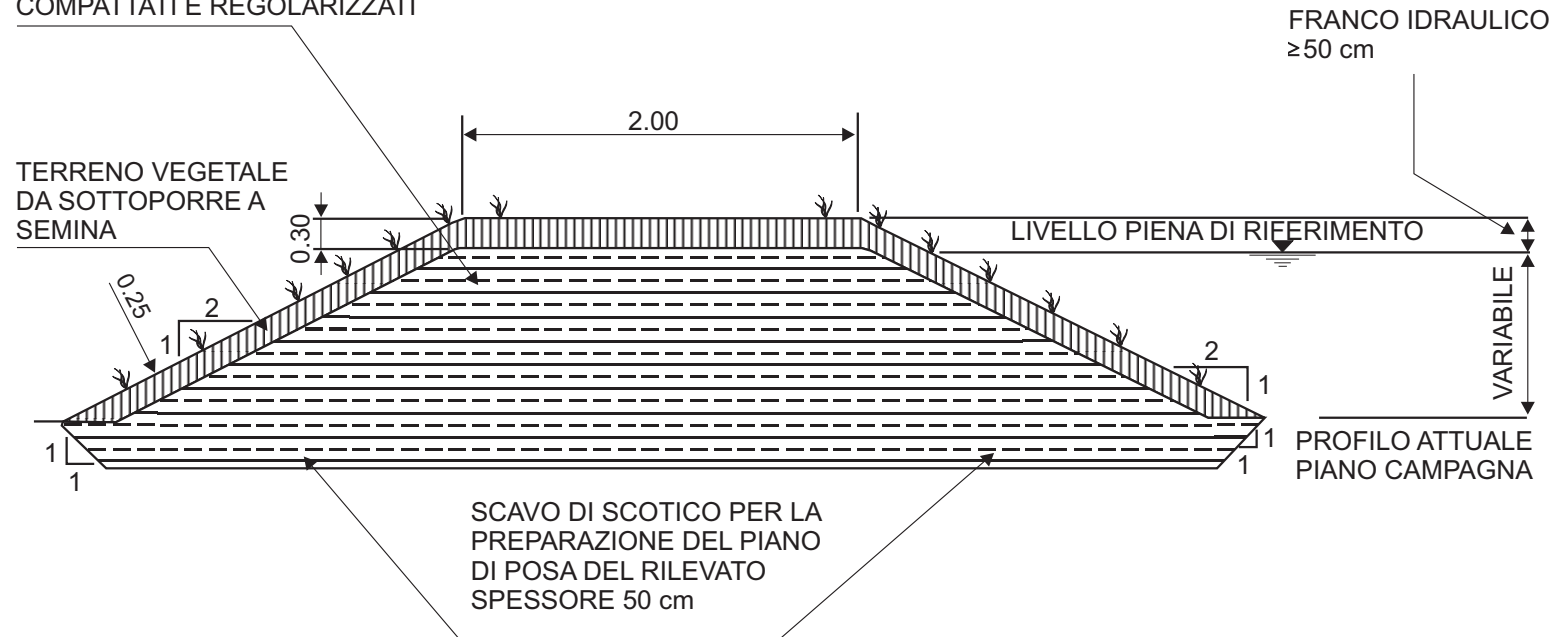


DIFESA SPONDALE IN LEGNAME E MASSI CON GEORETE

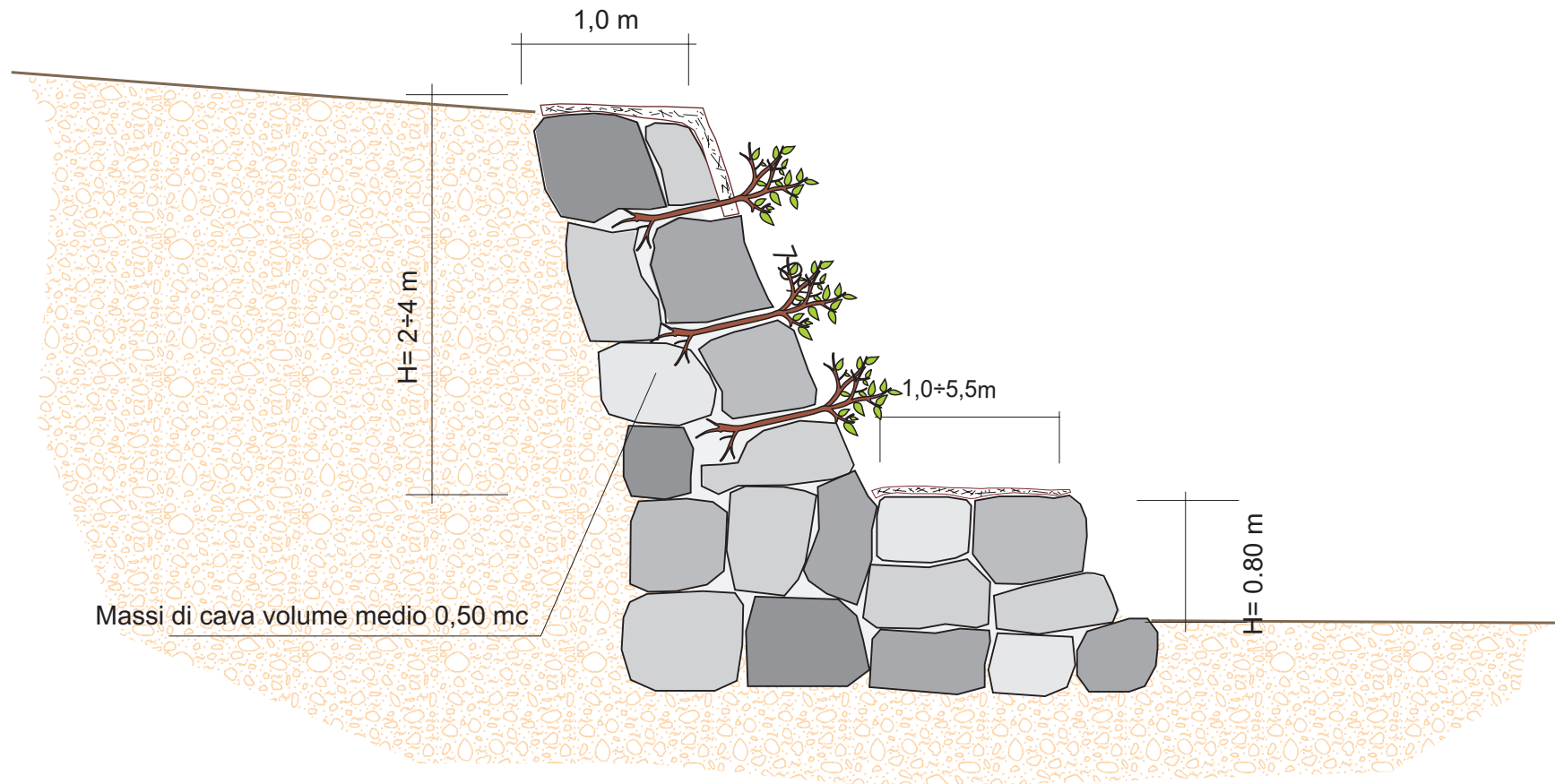


RILEVATO ARGINALE IN TERRA

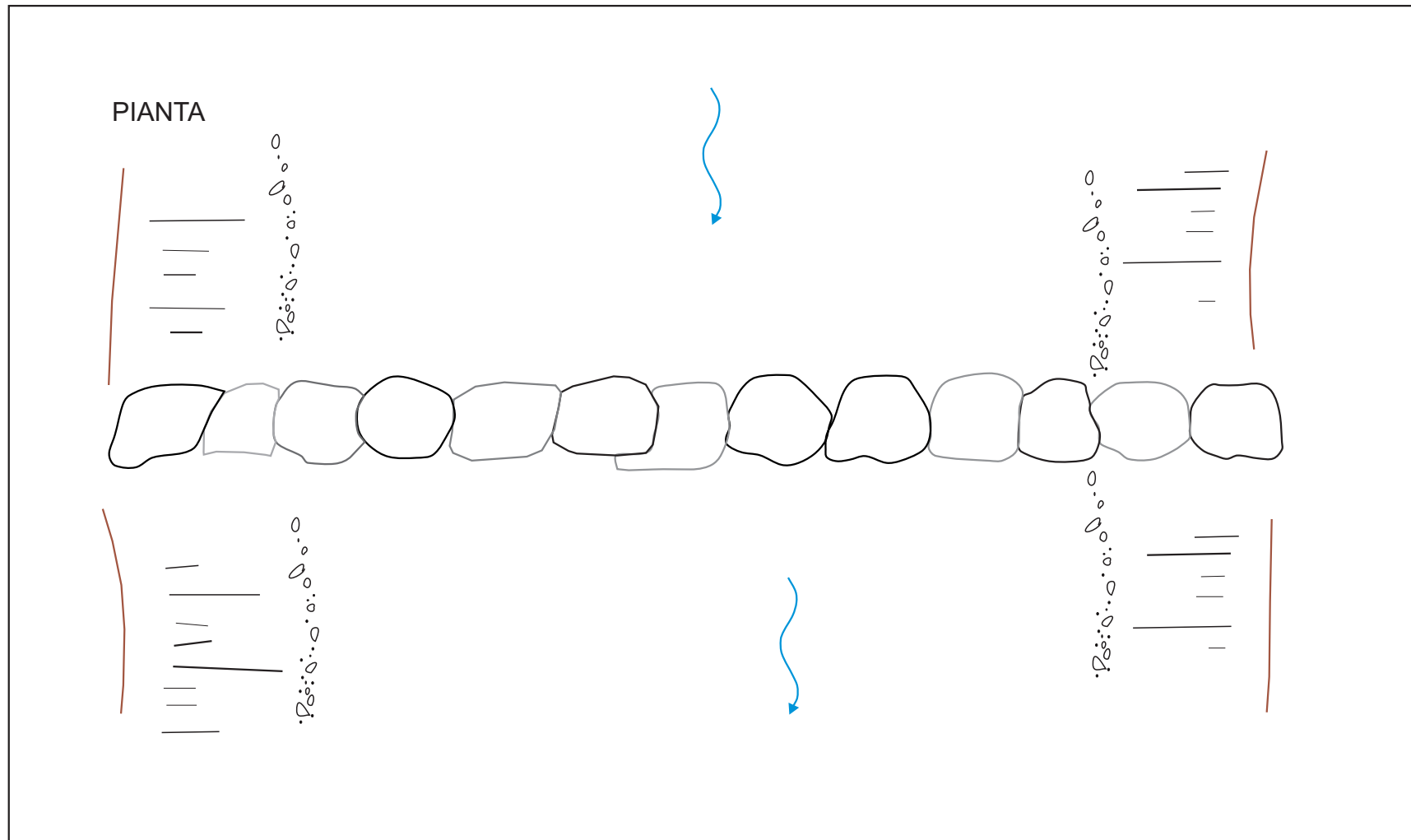
RILEVATO IN MATERIALE DI NATURA
PREVALENTEMENTE LIMOSO-ARGILLOSA
REALIZZATO A STRATI DI SPESSORE DI 30 cm
COMPATTATI E REGOLARIZZATI



SCOGLIERA IN MASSI INTASATI CON MALTA

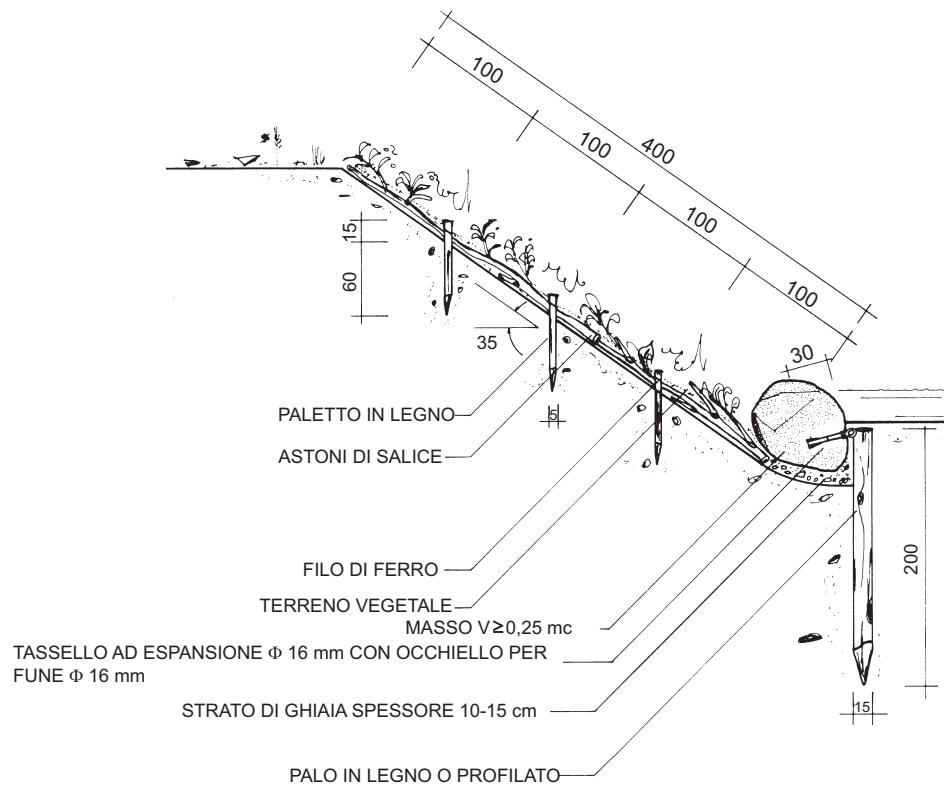


SOGLIA IN PIETRE

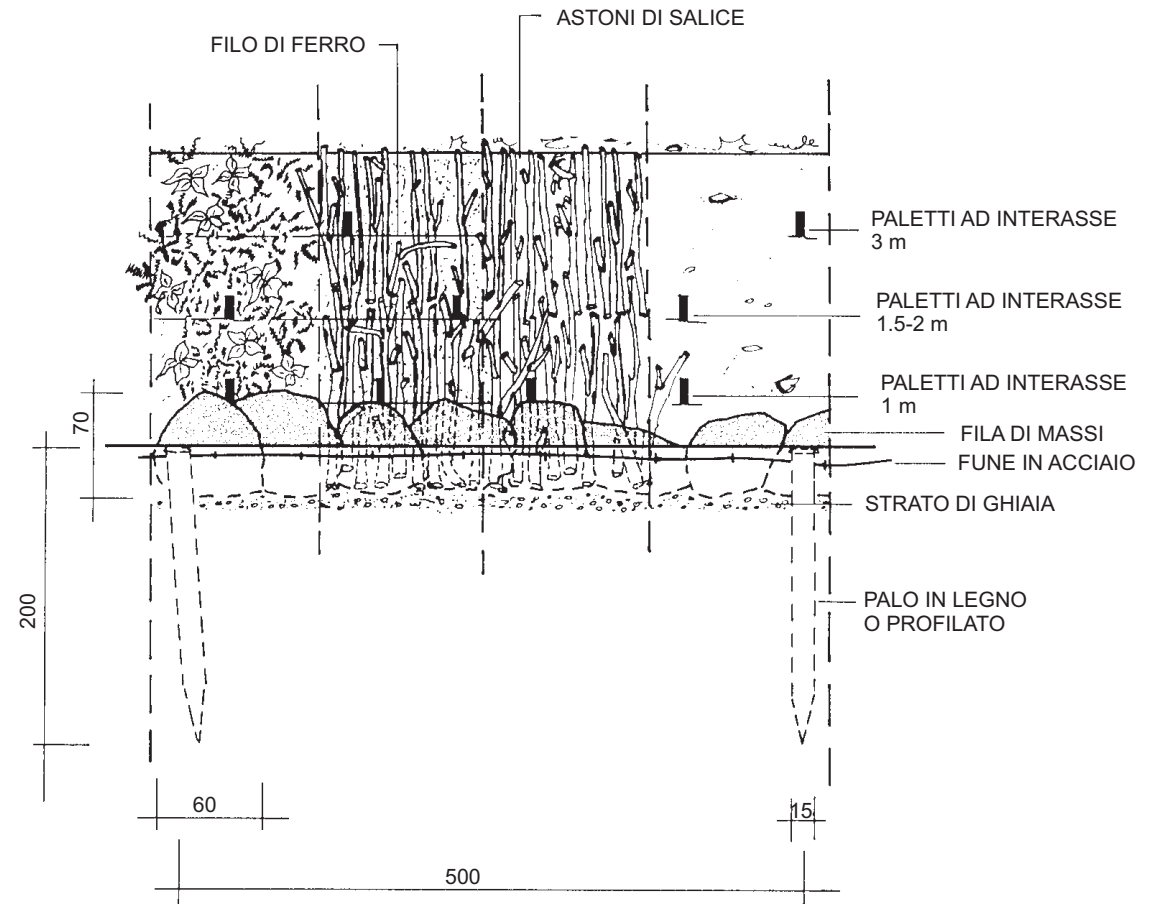


COPERTURA DIFFUSA CON ASTONI (tipo armata)

SEZIONE

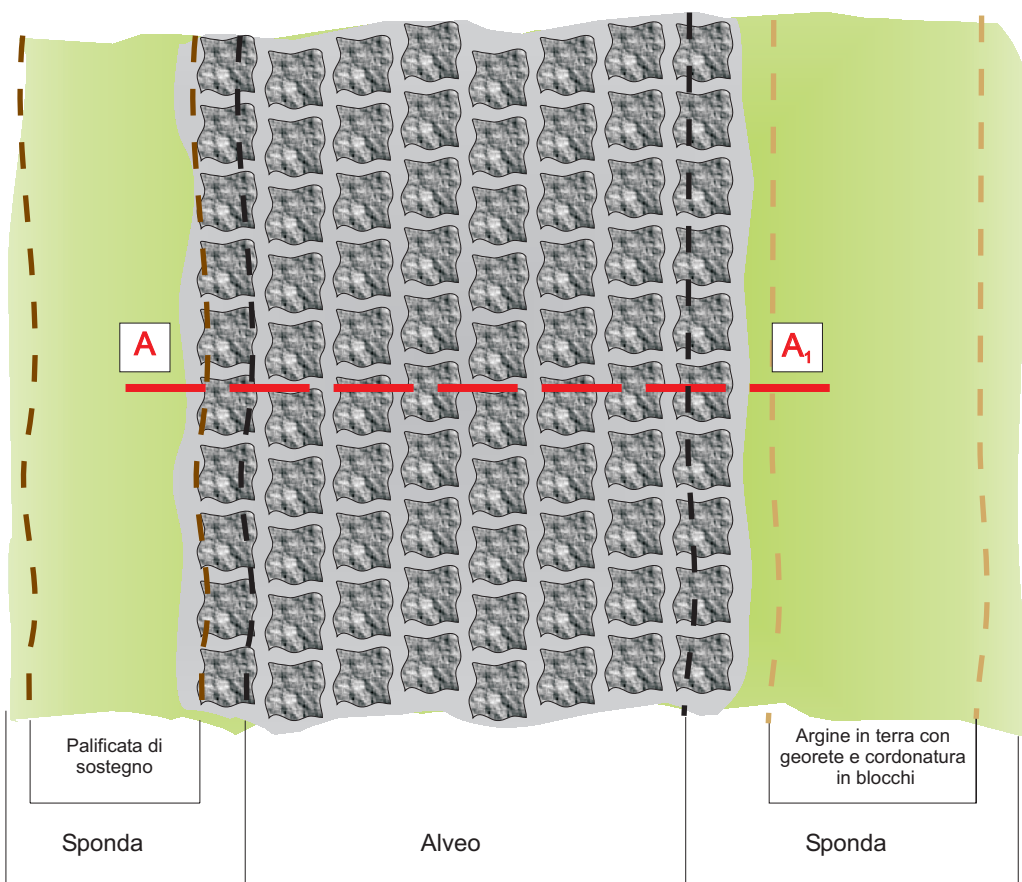


PROSPETTO



SCHEMA DI REALIZZAZIONE LASTRICATURA DEL FONDO E SISTEMAZIONE SPONDE

Pianta



Scala 1:100

LEGENDA



Massi di pietra naturale



Malta di cemento



Palizzata di sostegno

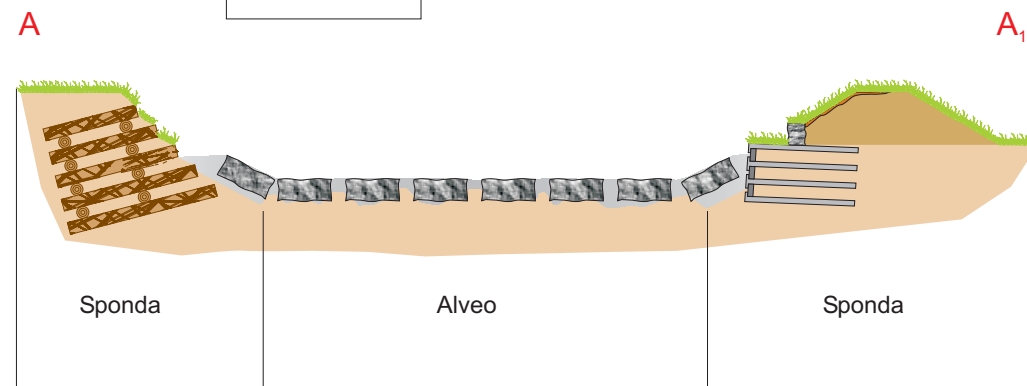


Argine in terra



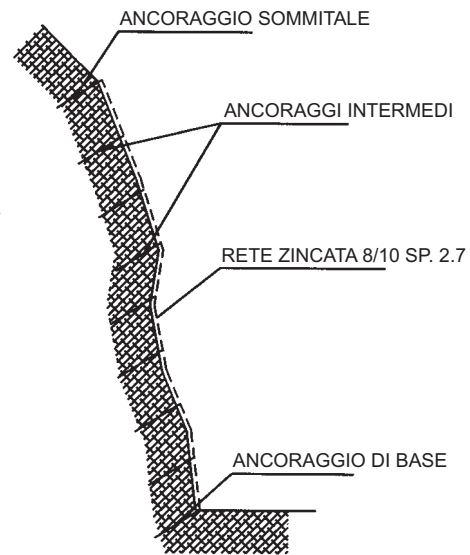
Georete

Sezione



RETE ARMATA

SEZIONE TIPO



PROSPETTO DI INTERVENTO

