PRG ADOTTATO

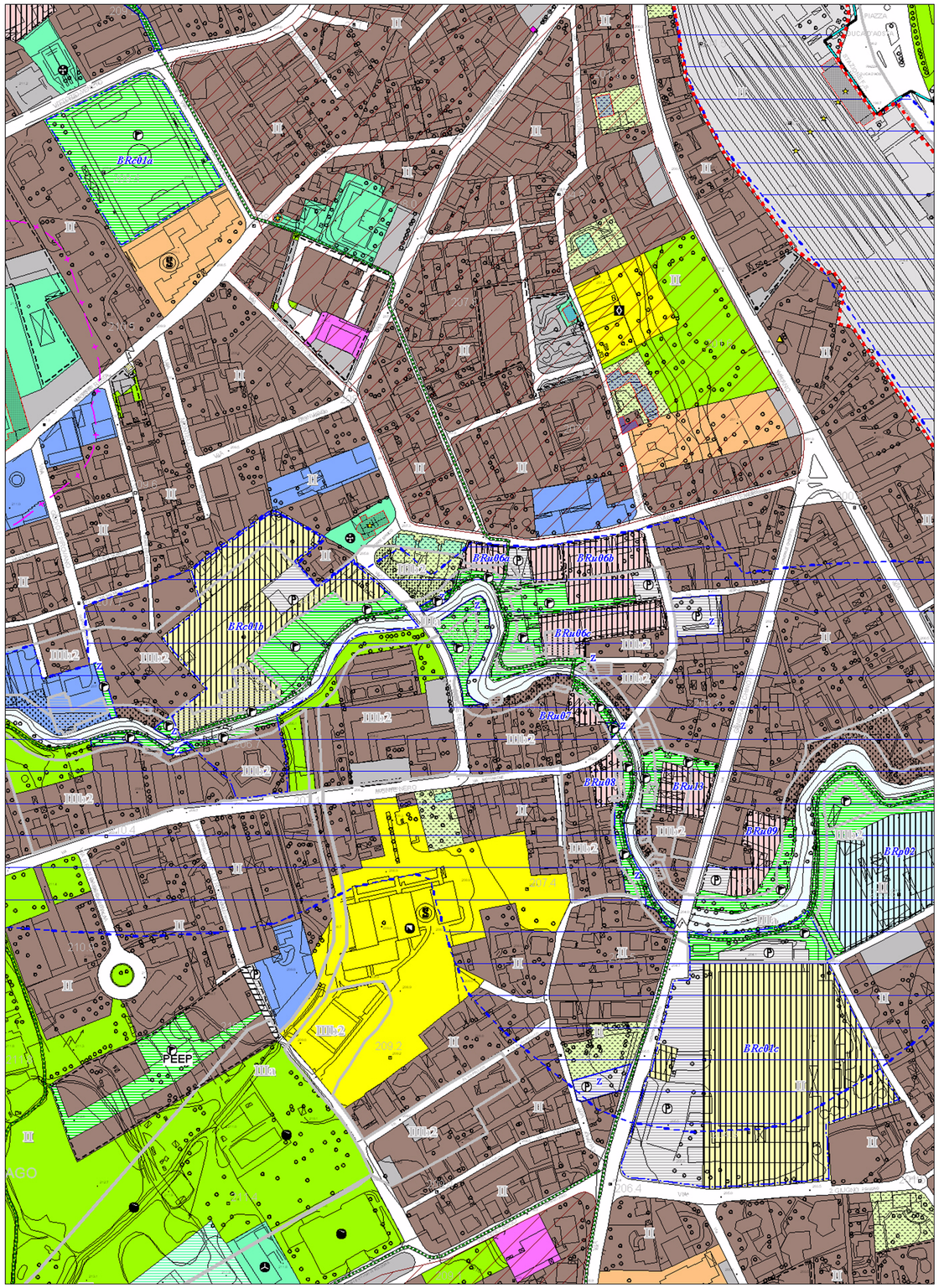

PRG VIGENTE

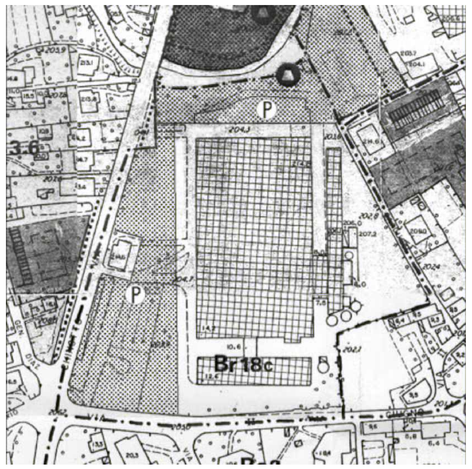

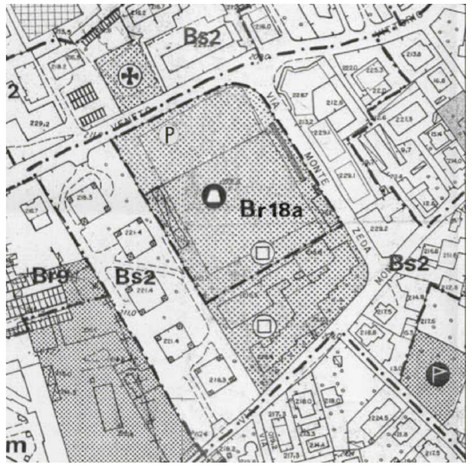

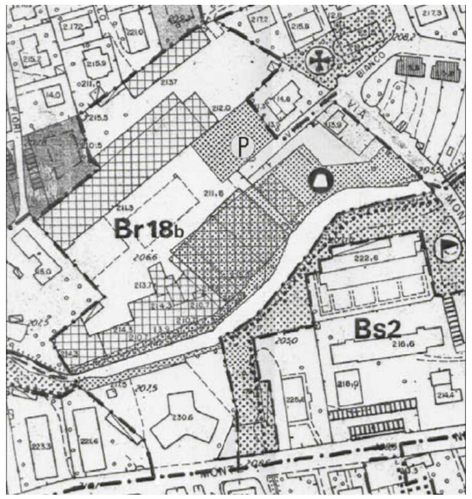

REGIONE PIEMONTE — PROVINCIA DI NOVARA

COMUNE DI ARONA

PP BR18

"PIANO PARTICOLAREGGIATO DI RIQUALIFICAZIONE AREE DI VIA MONTE ZEDA, VIA MONTE BIANCO E VIA G. CHINOTTO"

PROGETTO

Il SINDACO
Antonio Catapano

L' ASSESSORE ALL'URBANISTICA
Patrizia Marini

UFFICIO URBANISTICA
Ing. Mauro Marchisio
Arch. Alberto Clerici
Geom. Cinzia Brusetti
Geom. Walter Massenzana
Carlo Sitera

CONSULENTI INCARICATI
Arch. Gianfranco Paglietini
Arch. Luca Paglietini
Ing. Pier Giorgio Ferri
Ing. Massimo Mora

COLLABORATORI
Arch. Raffaella Gambino
Geom. Elena Maestri
Dott.Urb Daniela Olzi
arch. Emanuele Mancin
Ing. Fabio Trabaldo Togna
Geom. Carlo Colombo

Titolo tavola
Planimetrie del PRG vigente (Var. Strutturale 1/2008) e del PRG adottato (Var. Generale 2009)

Data
Gennaio 2010

Codice tavola
P_02

Scala 1:2.000