

PRG

COMUNE DI  ARONA

2009

VARIANTE GENERALE
QUADRO
CONOSCITIVO

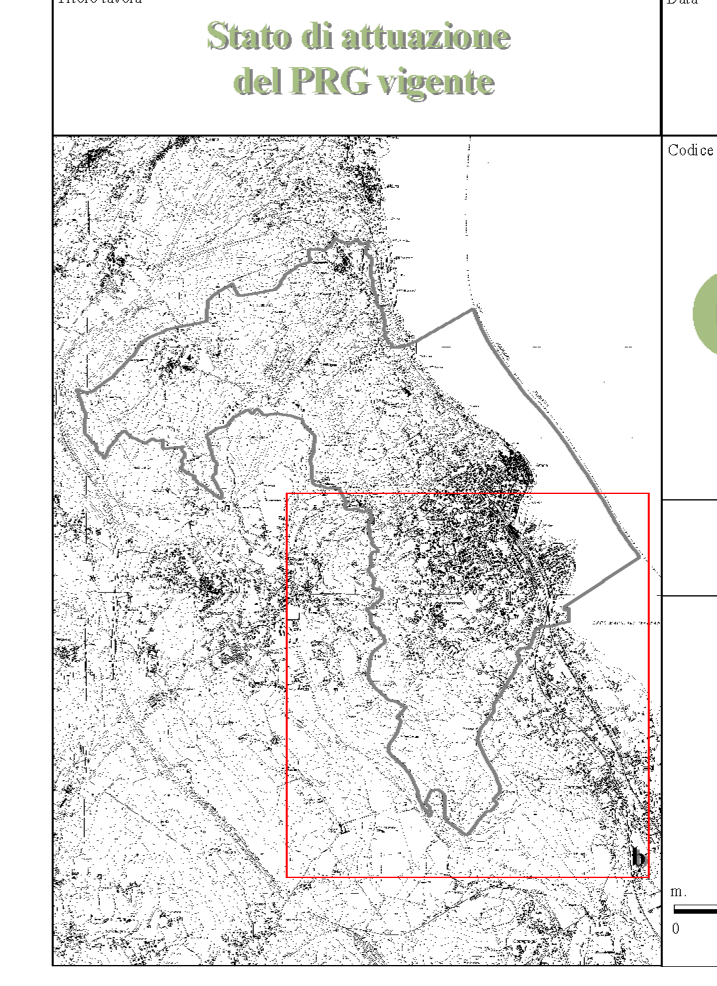
SINDACO
Antonio Caspano

























COMITATO INTERCOMUNALE ALTA MANTOVANA
Pietro Marzola

PROGETTISTI INCARICATI
Arch. Giancarlo Pagnola
Arch. Luca Pagnola

COLLABORATORI
Dott. G. S. Fossati & C.
Dott. S. Rossi
Consulenza urbanistica
Arch. Roberto Scardi
Dott. G. S. Fossati & C. (Urbanistica)
Arch. Silvia Fossati
Adempimento Classificazione Ambientale
Molteni & C.

CONSULENZA
Arch. Roberto Scardi
Arch. Silvia Fossati
Cons. Walter Marzola
Cons. Giancarlo Pagnola
Cofe Siles



- Confine comunali
- Usi**
-  Ambito di interesse storico
 -  Ambito di consolidamento
 -  Ambito di completamento intensivo
 -  Ambito di completamento estensivo
 -  Ambito di ristrutturazione urbanistica
 -  Ambito terziario esistente
 -  Ambito produttivo esistente
 -  Ambito produttivo di riordino
 -  Ambito ospedaliero
 -  Ambito per attrezzature di interesse pubblico esistente
 -  Ambito per attrezzature di interesse pubblico di progetto
 -  Ambito per attrezzature di interesse scolastico
 -  Attrezzature tecniche e tecnologiche esistenti
 -  Attrezzature tecniche e tecnologiche di progetto
 -  Ambito a parco pubblico esistente
 -  Ambito a parco pubblico di progetto
 -  Ambito per attrezzature sportive esistenti
 -  Ambito per attrezzature sportive di progetto
 -  Aree attrezzate a lago esistenti
 -  Aree attrezzate a lago di progetto
 -  Attrezzature a parcheggio esistente
 -  Attrezzature per la viabilità esistente
 -  Attrezzature per la viabilità e il parcheggio di progetto
 -  Ambito ferroviario
 -  Ambito cimiteriale
 -  Ambito di interesse ambientale
 -  Ambito di interesse paesistico
 -  Ambito a Parco regionale
 -  Ambito di consolidamento - Parco regionale
 -  Ambito agricolo edificabile
 -  Ambito agricolo inedificabile
- Modalità di intervento**
-  Aree sottoposti a SUH
 -  Aree libere in ambiti di completamento
- Attuazione**
-  Previsione non attuata
- Fonte: Elabora. Comune - rapporto Urbanistica di Urban Consulting