



CITTÀ DI ARONA

PROVINCIA DI NOVARA

Verbale di deliberazione n. 43 Del **CONSIGLIO COMUNALE**

Seduta pubblica ordinaria di prima convocazione
28/10/2024

OGGETTO

VARIANTE GENERALE PRG 2009: ELIMINAZIONE DELLA DISCORDANZA TRA LA RAPPRESENTAZIONE GRAFICA DELLE FASCE DI RISPETTO CIMITERIALI E LA DISPOSIZIONE NORMATIVA DELL'ART. 31 DELLE N.T.A., IN RIFERIMENTO ALL'ART.27 DELLA LR 56/77 ED ALLA LR 10/2024 - ART. 17, 12° COMMA, LETTERA A), DELLA L.R. 56/77 E S.M.I. (MODIFICA N.15)

L'anno duemilaventiquattro, addì ventotto del mese di ottobre alle ore 20:02 in Arona nella sede del Palazzo Civico, convocato con le formalità di legge, si è riunito il Consiglio Comunale nelle persone dei Signori:

	Pres.	Ass.		Pres.	Ass.
GUSMEROLI Alberto - Sindaco	X				
ARRIGONI Andrea Marcello	X		GRASSANI Marina	X	
AUTELITANO Guglielmo	X		MALGAROLI Damiano Luigi	X	
BELLODI Cesare	X		MAZZA Monia Anna	X	
CAIRO Ferruccio Sandro	X		MONTI Federico	X	
CASAZZA Davide	X		PETRILLO Nicolò Leon Alessandro	X	
D'ALESSANDRO Monica Vilma	X		PROVICOLI Francesco Paolo	X	
D'IPPOLITO Pietro	X		TREDICI Roberta	X	
FURFARO Antonio	X		UBERTINI Gianluca	X	

Consiglieri assegnati al Comune: n. 16.

È presente l'Assessore esterno, Dott.ssa Alessandra MARCHESI.

Partecipa il Segretario Generale Dott. Dr. Agostino CARMENI.

Assume la presidenza il Presidente del Consiglio, Antonio FURFARO, che, constatata la presenza del numero legale, dichiara aperta la seduta.

OGGETTO: VARIANTE GENERALE PRG 2009: ELIMINAZIONE DELLA DISCORDANZA TRA LA RAPPRESENTAZIONE GRAFICA DELLE FASCE DI RISPETTO CIMITERIALI E LA DISPOSIZIONE NORMATIVA DELL'ART. 31 DELLE N.T.A., IN RIFERIMENTO ALL'ART.27 DELLA LR 56/77 ED ALLA LR 10/2024 - ART. 17, 12° COMMA, LETTERA A), DELLA L.R. 56/77 E S.M.I. (MODIFICA N.15)

L'Assessore Mazza illustra la proposta di deliberazione del tenore seguente:

IL CONSIGLIO COMUNALE

Premesso che il Comune di Arona è dotato di strumento urbanistico generale costituito dalla Variante Generale PRG 2009 approvata con D.G.R. n. 32-1481 in data 25/05/2015, pubblicata sul B.U.R. n° 22 del 4/06/2015 subordinatamente all'introduzione di modifiche "ex officio" delle quali il Consiglio Comunale in data 28/09/2015 con deliberazione n° 37 ha preso atto, adottando gli elaborati interessati dalle modifiche conseguentemente aggiornati;

Dato atto che successivamente lo strumento urbanistico è stato oggetto delle seguenti varianti e modificazioni ai sensi della Legge Regionale 5 dicembre 1977, n. 56:

- varianti strutturali ai sensi dell'art.17, comma 4, della L.R. 5 dicembre 1977, n. 56:
 - variante strutturale n.1 approvata con D.C.C. 29/07/2019, n. 38

- varianti parziali ai sensi dell'art.17, comma 5, della L.R. 5 dicembre 1977, n. 56:
 - variante parziale n.1 approvata con D.C.C. 08/05/2017, n. 17
 - variante parziale n.2 approvata con D.C.C. 13/11/2017, n. 63
 - variante parziale n.3 approvata con D.C.C. 04/02/2019, n. 07
 - variante parziale n.4 approvata con D.C.C. 25/10/2021, n. 69

- modificazioni ai sensi dell'art.17, comma 12, della L.R. 5 dicembre 1977, n. 56:
 - modifica n.1 approvata con D.C.C. 28/12/2015, n. 83
 - modifica n.2 approvata con D.C.C. 09/05/2016, n. 28
 - modifica n.3 approvata con D.C.C. 30/11/2016, n. 58
 - modifica n.4 approvata con D.C.C. 30/11/2018, n. 65
 - modifica n.5 approvata con D.C.C. 28/12/2018, n. 89
 - modifica n.6 approvata con D.C.C. 01/07/2019, n. 29
 - modifica n.7 approvata con D.C.C. 18/05/2020, n. 07
 - modifica n.8 approvata con D.C.C. 18/05/2020, n. 05
 - modifica n.9 approvata con D.C.C. 12/02/2022, n. 08
 - modifica n.10 approvata con D.C.C. 1/04/2022, n. 31
 - modifica n.11 approvata con D.C.C. 20/06/2022, n. 48
 - modifica n.12 approvata con D.C.C. 29/07/2022, n. 55
 - modifica n.13 approvata con D.C.C. 30/01/2023, n. 4
 - modifica n.14 approvata con D.C.C. 15/05/2023, n. 21

Considerato che con deliberazione n. 50 il Consiglio Comunale in data 29/07/2022 ha adottato la proposta tecnica del progetto preliminare della variante al PRGC, ai sensi del comma 1, art. 15 della L.R. 56/1977 e s.m.i., per l'adeguamento obbligatorio al Piano Paesaggistico Regionale (Ppr), a seguito della quale è stata convocata la Conferenza di copianificazione di cui all'art.15 bis della L.R. 56/77;

Preso atto delle conclusioni dei lavori della sopra citata Conferenza e del relativo tavolo tecnico come risultanti dal verbale in data 23/05/2024 ed in particolare di quanto richiesto dal Settore

Urbanistica Piemonte Orientale con prot. N. 2838 del 21/05/2024 relativamente alle fasce di rispetto cimiteriali e come confermato con nota prot. N. 136641 datata 31/07/2024;

Considerato che, per quanto sopra, risulta necessario procedere ad eliminare la discordanza tra la rappresentazione grafica delle fasce di rispetto cimiteriali e la disposizione normativa dell'art. 31 delle N.T.A. del PRG e dell'art.27, comma 6-ter della L.R. 56/77 conseguentemente all'emanazione della L.R. n. 10/2024 che all'art. 17 ha disposto l'abrogazione del comma 4 dell'art. 89 della L.R. 3/2013 che prevedeva che "Fino all'adeguamento dei PRG alle nuove definizioni delle fasce di rispetto di cui all'articolo 27 della l.r. 56/1977, come modificato dalla presente legge, sono fatte salve le perimetrazioni, le fasce, le previsioni urbanistiche e le relative disposizioni contenute nei PRG vigenti alla data di entrata in vigore della presente legge";

Preso atto che il dettato normativo del PRG vigente art. 31, comma 31.1, lettera l) rinvia al rispetto dell'art. 27 della L.R. 56/77 e, pertanto, non necessita di alcuna modificazione o integrazione in conseguenza di quanto sopra;

Ritenuto necessario, invece, procedere a rendere coerente la rappresentazione cartografica delle fasce di rispetto dei cimiteri rappresentandole nella misura prevista dall'art. 338 del R.D. 27/07/1934 e dall'art. 27, comma 6 della L.R. 56/77, pari a mt 200 dai perimetri dell'impianto cimiteriale;

Viste le tavole stralcio ricomprendenti le fasce di rispetto dei cimiteri di Arona, Mercurago, Dagnente e Montrigiasco, come sopra conseguentemente rappresentate;

Visto l'art.17, comma 12, della L.R. 12/12/1977, n. 56 e s.m.i.;

Dato atto che risulta possibile il ricorso all'art.17, comma 12, lett. a), procedendo mediante l'adozione di deliberazione da parte del Consiglio Comunale;

Riconosciuta la propria competenza ai sensi dell'art. 42 del D.Lgs. 18.08.2000 n. 267;

Visto il parere favorevole di regolarità tecnica espresso dal Dirigente del 2° Settore ai sensi degli artt. 49 comma 1 e 147 bis comma 1 del D.Lgs. n.267/2000;

Dato atto che la presente deliberazione non comporta né impegno di spesa, né diminuzione di entrate e, pertanto, non è richiesto il parere di regolarità contabile dal Responsabile di Posizione organizzativa del Servizio Ragioneria, ai sensi dell'art. 49, comma 1° del D.Lgs. 18.08.2000, n. 267;

DELIBERA

Di eliminare, per le motivazioni riportate in premessa, la discordanza tra la rappresentazione grafica delle fasce di rispetto cimiteriali e la disposizione normativa dell'art. 31 delle N.T.A. e dell'art.27, comma 6-ter della L.R. 56/77, approvando, ai sensi dell'art.17, 12° comma, lettera a), della L.R. 56/77 e s.m.i., le rappresentazioni cartografiche delle fasce di rispetto dei cimiteri nella misura pari a mt 200 dai perimetri dell'impianto cimiteriale, come rappresentate sulle tavole stralcio relative ai cimiteri di Arona, Mercurago, Dagnente e Montrigiasco.

Di dare atto che la rappresentazione delle fasce di rispetto come sopra approvate verranno riportate nello strumento urbanistico reso disponibile in consultazione sul sito internet del Comune ed inserite nel progetto preliminare della variante di adeguamento del PRG al Ppr in itinere.

Di trasmettere il presente atto alla Regione Piemonte ed alla Provincia di Novara.

FOGLIO PARERI RELATIVO ALLA PROPOSTA DI DELIBERAZIONE AVENTE IL SEGUENTE OGGETTO:

VARIANTE GENERALE PRG 2009: ELIMINAZIONE DELLA DISCORDANZA TRA LA RAPPRESENTAZIONE GRAFICA DELLE FASCE DI RISPETTO CIMITERIALI E LA DISPOSIZIONE NORMATIVA DELL'ART. 31 DELLE N.T.A., IN RIFERIMENTO ALL'ART.27 DELLA LR 56/77 ED ALLA LR 10/2024 - ART. 17, 12° COMMA, LETTERA A), DELLA L.R. 56/77 E S.M.I. (MODIFICA N.15)

Numero proposta: 48/2024

PARERE DI REGOLARITÀ TECNICA

ai sensi dell'art. 49 e dell'art. 147 bis comma 1 del T.U. n. 267/2000

Favorevole

IL DIRIGENTE DEL SETTORE

Firmato digitalmente da Silvana Paganelli Azza in data 30/09/2024

La relazione e i successivi interventi, registrati su nastro magnetico, sono integralmente trascritti e riportati in separato resoconto della seduta (ai sensi dell'art. 28 del vigente Regolamento Interno del Consiglio Comunale).

A conclusione, la proposta viene APPROVATA con votazione espressa per alzata di mano, che ha dato il seguente esito, accertato e proclamato dal Presidente:

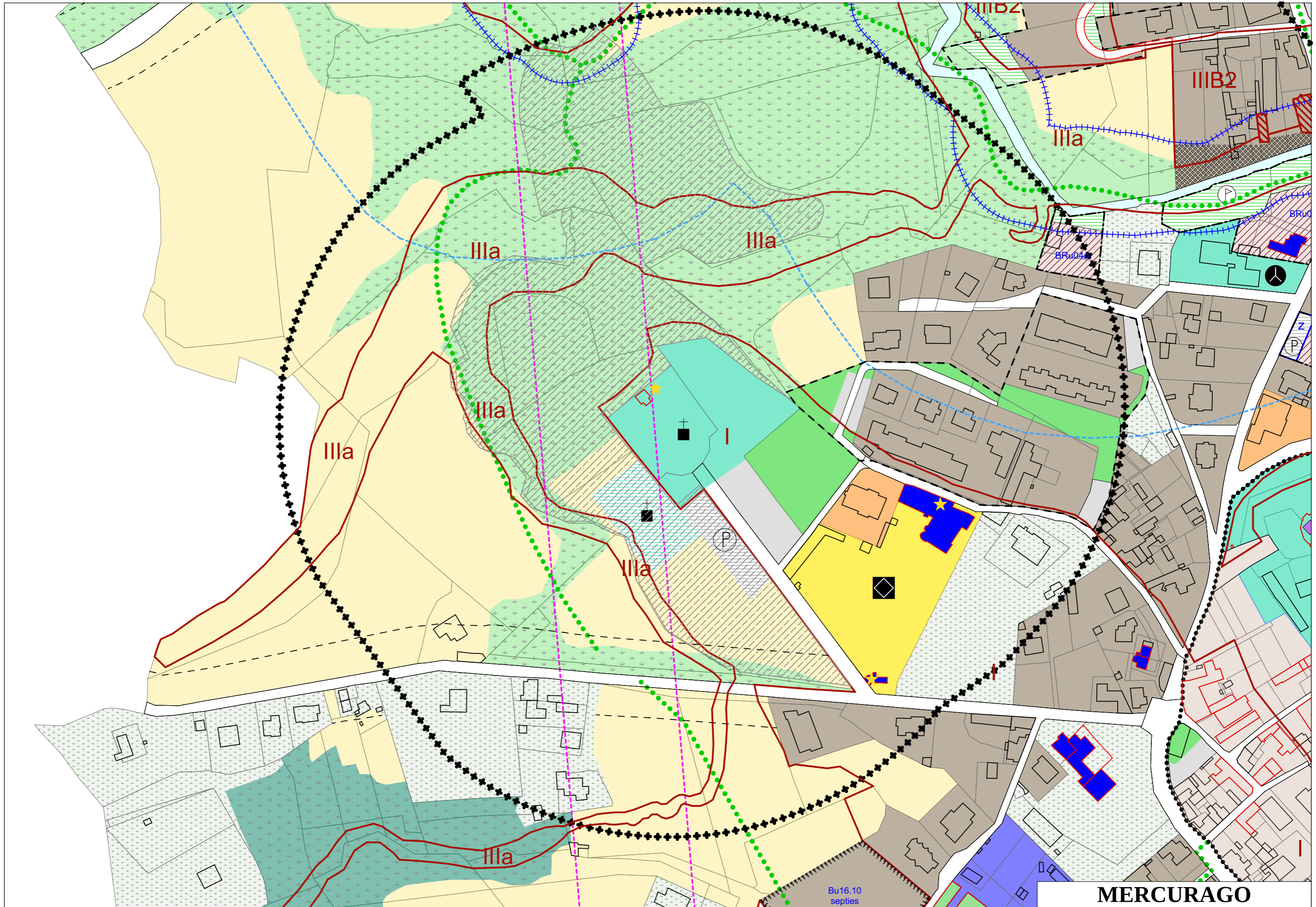
Voti favorevoli	12
Voti contrari	/
Astenuti	5 (Bellodi, Monti, Petrillo, Tredici, Ubertini)

Responsabile del procedimento
ed istruttoria: arch. Alberto Clerici

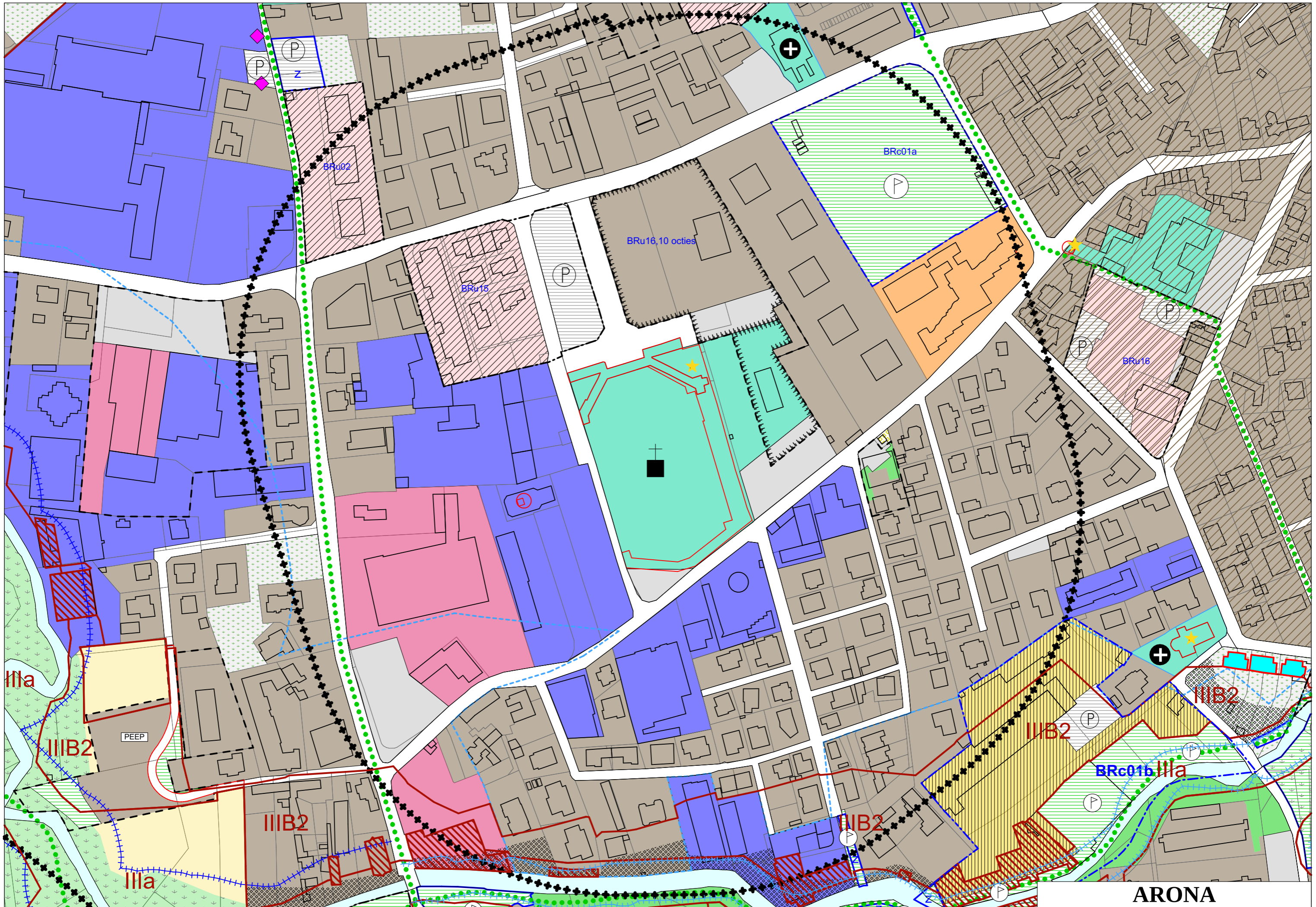
Letto, approvato e sottoscritto.

IL PRESIDENTE DEL CONSIGLIO
Antonio FURFARO
firmato digitalmente

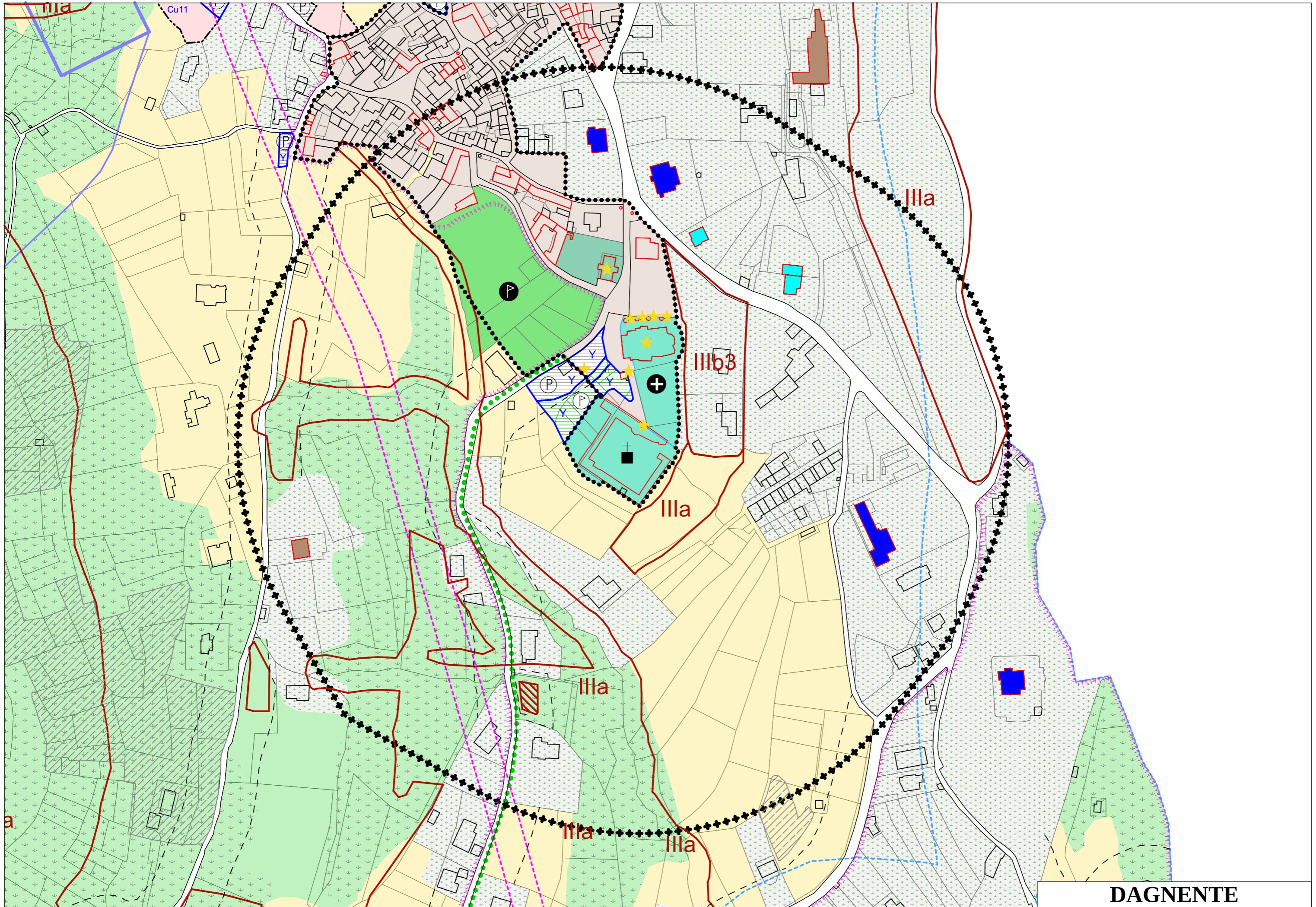
IL SEGRETARIO GENERALE
Dr. Agostino CARMENI
firmato digitalmente



MERCURAGO



ARONA



DAGNENTE

