

PIANO ELIMINAZIONE BARRIERE ARCHITETTONICHE

"Decreto della Presidenza del Consiglio dei Ministri 10 ottobre 2022
Fondo per l'inclusione delle persone con disabilità
Incentivo ai Comuni per la redazione del Piano abbattimento barriere architettoniche (PEBA)"



Redazione definitiva ai fini dell'approvazione in Consiglio Comunale
Circuito turistico Centro Storico-Lungolago
Progetto "Arona per tutti - Arona per te"
Tav. n° 02 scala 1:2000

Il professionista incaricato
Arch. Danilo ODETTO

Arona, Novembre 2024

Odeto Danilo



Il Dirigente Settore SERVIZI PER IL TERRITORIO Servizio LL.PP. c/o Comune di Arona
PAGANELLI AZZA Ing. Silvana

CIRCUITO LUNGOLAGO-CENTRO STORICO

Proposta progettuale
scala 1:2000



FOTO 06
RESTI DELLE ANTICHE
MURA BORROMEE



FOTO 07
VISTA DA PIAZZA DEL POPOLO
VERSO LA ROCCA



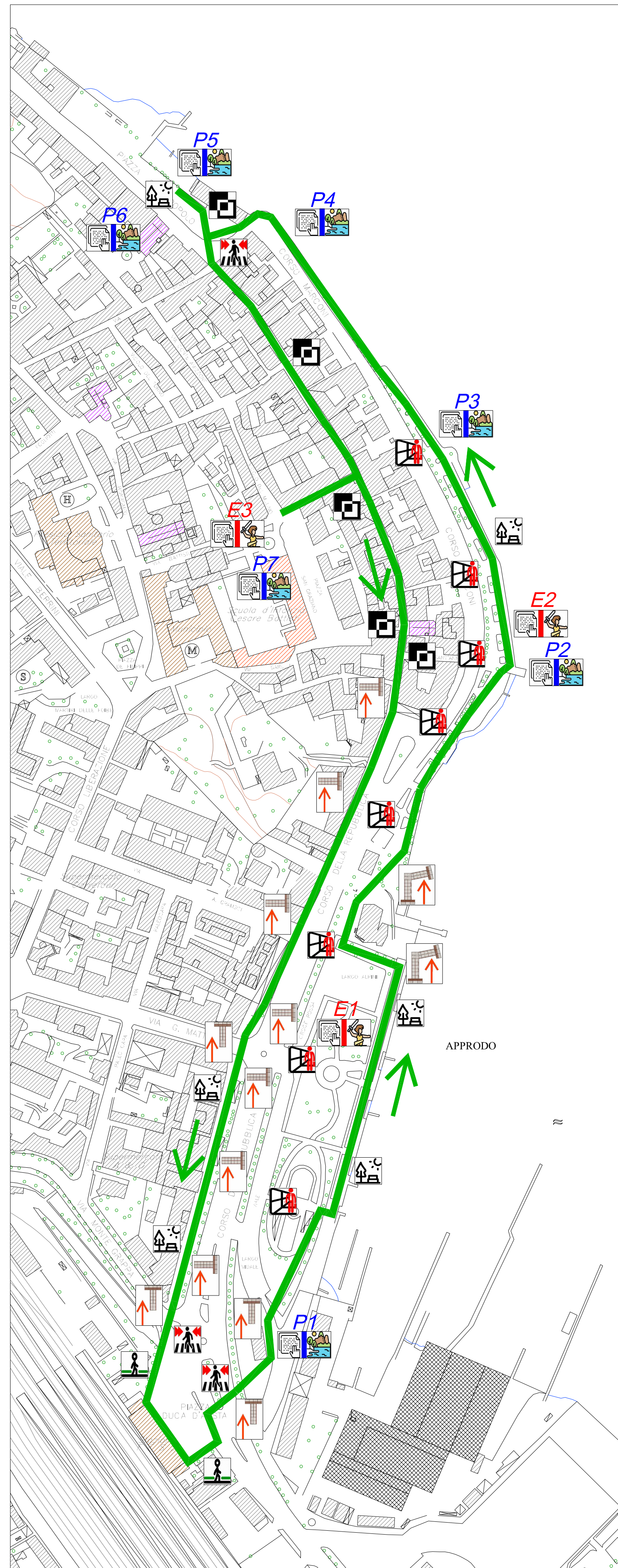
FOTO 08
VISTA DA PIAZZA S. GRAZIANO
VERSO CHIESA SANTI MARTIRI



FOTO 09
AREA PEDONALE
COMMERCIALE DI VIA CAVOUR



FOTO 10
PLATEA A NEGOZI E RISTORI
SUL LATO INTERNO DI CORSO GARIBALDI



N.B.: misure innovative di pannellistica accessibile e di ulteriore abbattimento barriere architettoniche proposte con la collaborazione di:




FOTO 05
PERGOLATO PANORAMICO
DEI GLICINI



FOTO 04
STATUA DEL BARCAIOLO
PRESSO IL PUNTO PANORAMICO



FOTO 03
BIGLIETTERIA
DELL'IMBARCADERO



FOTO 02
LUNGOLAGO
DELL'APPRODO



FOTO 01
UFFICIO TURISTICO
LOCALE DI ARONA


LEGENDA PROPOSTE PROGETTUALI

Pannelli multisensoriali per una comunicazione accessibile



info-mappa visivo tattile
o panoramica visivo tattile

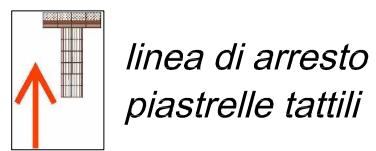
- P1 c/o Ufficio Turistico (mappa lago e centro)
- P2 c/o Terrazza Panoramica (panoramica)
- P3 c/o Ritrovamenti Porto Storico (mappa)
- P4 c/o Antiche Mura Borromee (mappa)
- P5 c/o Piazza Popolo (viste piazza e lago)
- P6 c/o Chiesa S.Marta (info storiche)
- P7 c/o Chiesa S.Martiri (info storiche)
- P8-P9 c/o S.Carlene e Rocca



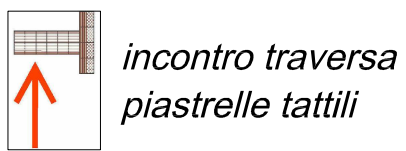
esplorazione tattile di
monumento o contesto

- E1 c/o Monumento ai Caduti
- E2 c/o Statua del Barcaiolo
- E3 c/o Presepe P.za S. Graziano

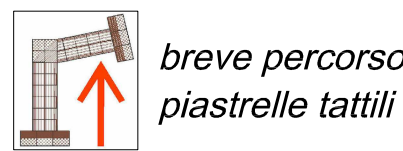
Misure abbattimento barriere architettoniche e facilitazioni



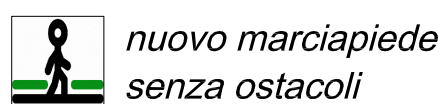
linea di arresto
piastrelle tattili



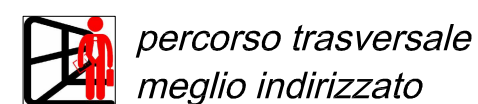
incontro traversa
piastrelle tattili



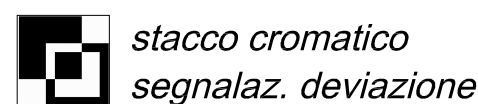
breve percorso
piastrelle tattili



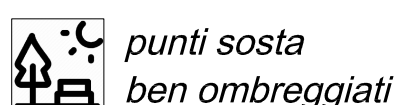
nuovo marciapiede
senza ostacoli



percorso trasversale
meglio indirizzato



stacco cromatico
segnalaz. deviazione



punti sosta
ben ombreggiati



attravers.pedonale
ridotto in lunghezza

Itinerari Stazione FFSS-Lungolago-Centro Storico

percorso percettivo storico-paesaggistico

senso anti-orario del percorso percettivo storico-paesaggistico

N.B.: l'itinerario di progetto, rispetto a quello di sopralluogo stati di fatto, si limita alla sola parte del centro storico basso e del lungolago perchè dal punto di vista del turismo accessibile risulta essere più concreto e praticabile.

5 0 0 m