Data presentazione:15/03/1994 - Data: 19/12/2017 - n. T258801 - Richiedente: GNZFRZ65R22F952E
Totale schede: 1 - Formato di acquisizione: A3(297x420) - Formato stampa richiesto: A3(297x420)
Ultima planimetria in atti

MODULARIO
F. rig. rend 496

MINISTERO DELLE FINANZE
DIREZIONE GENERALE DEL CATASTO E DEI SS.TT.EE.

CATASTO EDILIZIO URBANO (RDL 13-4-1939, n. 652)

MOD. AN (CEU)

LIRE 400

Planimetria di u.i.u. in Comune di ARONA via S. CARLO civ. 32

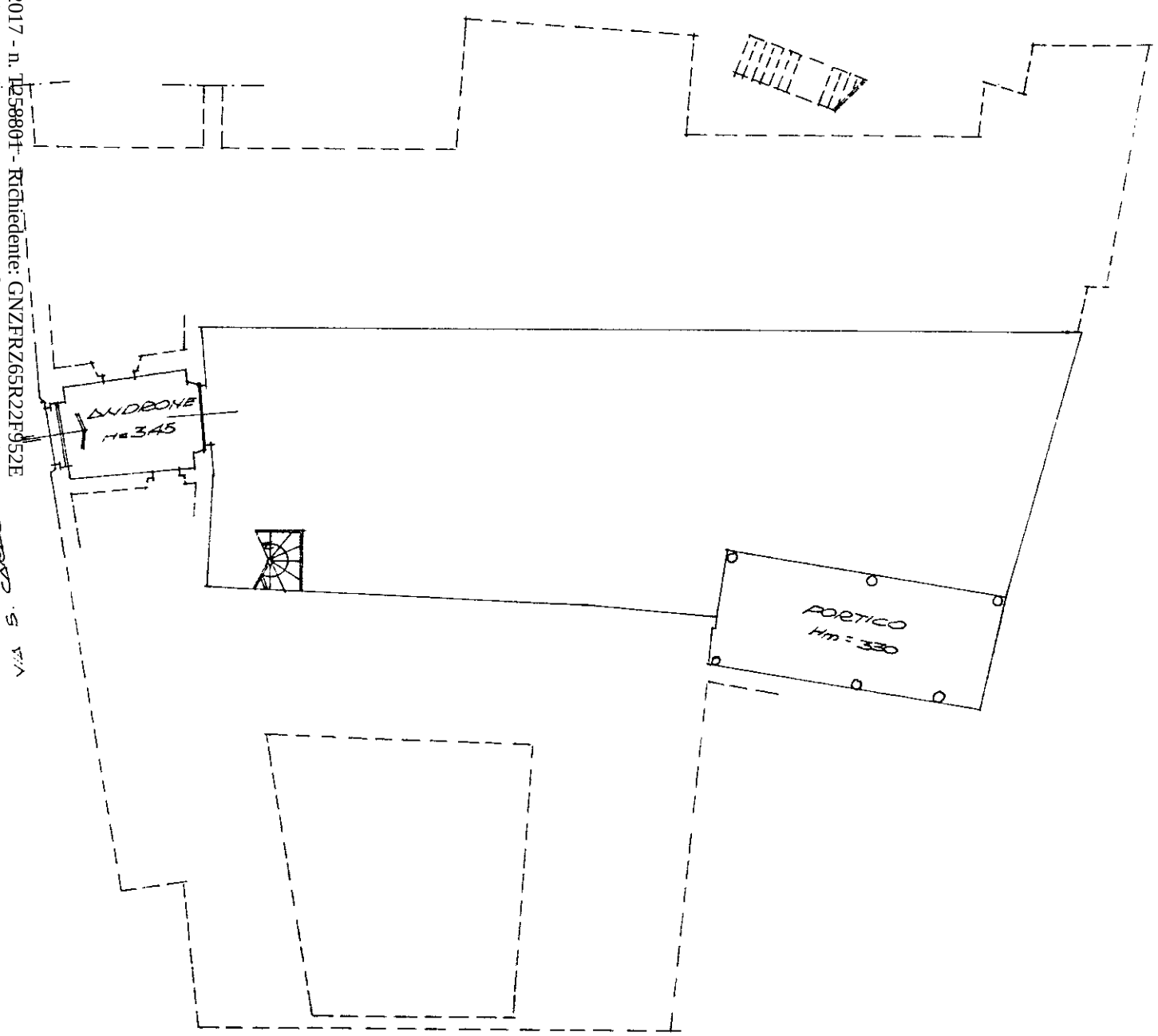

PIANTA PIANO TERRA

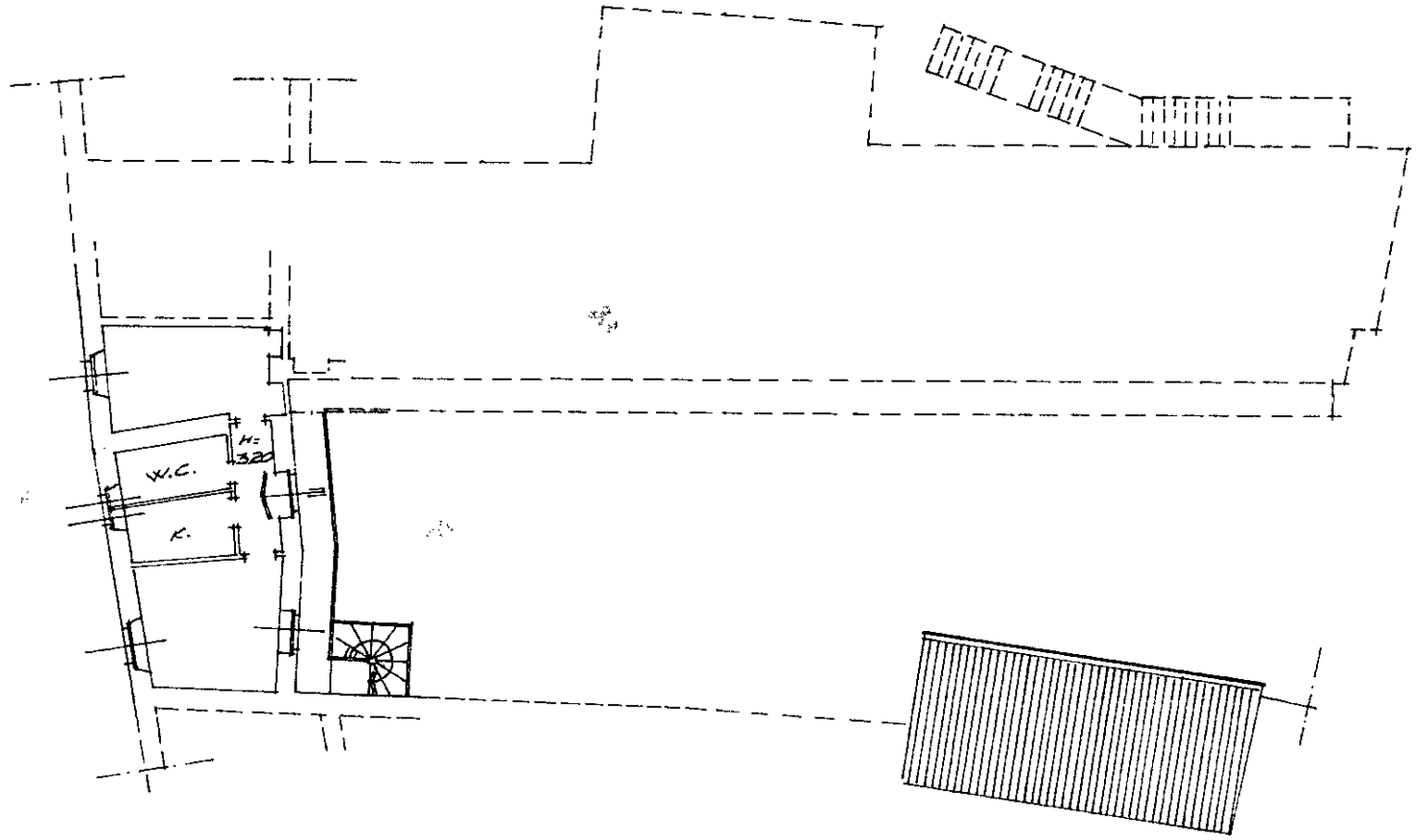

PIANTA PIANO PRIMO

COMUNE DI ARONA

ESTRATTO DI MAPPA

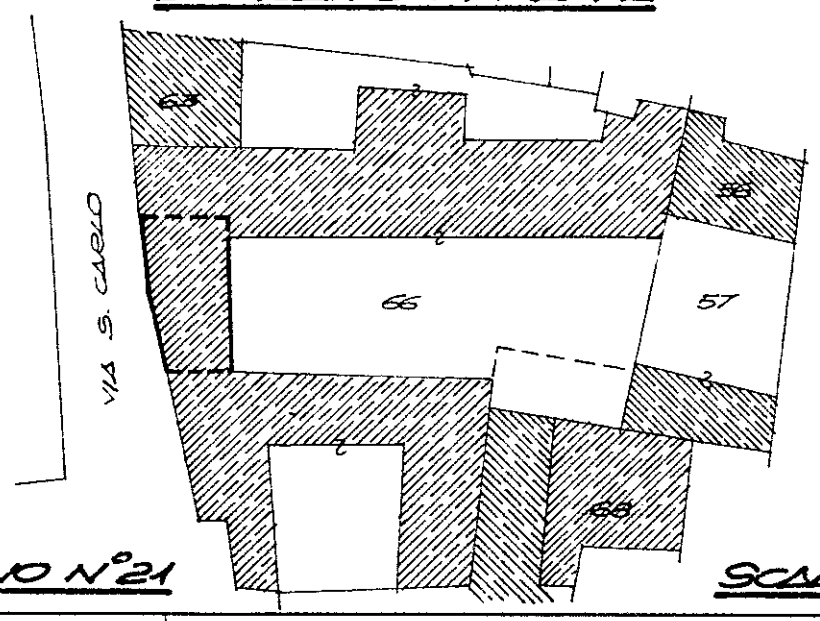

RIFERIMENTO TIPO MAPPALE
N° 9434 DEL 15.03.94

ORIENTAMENTO

FOGLIO N° 21

SCALA 1:500

SCALA DI 1:200

Dichiarazione di N.C. ☐
Denuncia di variazione ■

Identificativi catastali
F. 21
n. 66 sub. 5

Compilata dal GEOMETRA
(Titolo, cognome e nome)
NOE' CLAUDIO
Iscritto all'albo de GEOMETRI
della provincia di NOVARA n. 434
data 10-03-94 Firma

COLLEGIO DEI GEOMETRI NOVARA
GEOM. CLAUDIO NOE'

RISERVATO ALL'UFFICIO

Data presentazione:15/03/1994 - Data: 19/12/2017 - n. T258801 - Richiedente: GNZFRZ65R22F952E